

PLANTA DE TOPOGRAFIA  
ESCALA: 1/250

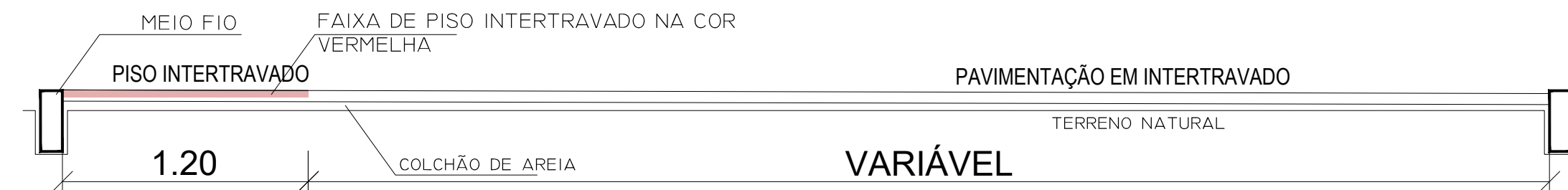
LEGENDA

PAVIMENTAÇÃO EM PISO INTERTRAVADO 8-10CM NA COR  
NATURAL A= 1.828,28 m²

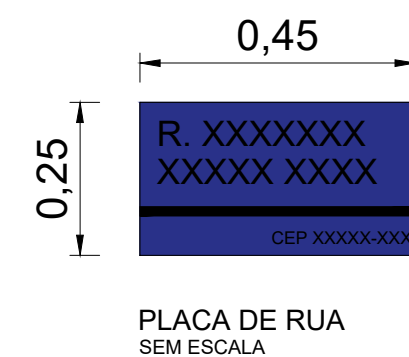
TABELA DE PAVIMENTAÇÃO				
ITEM	QUANTIDADE	UNIDADE	VALOR UNITÁRIO	VALOR TOTAL
100	1.828,28	m²	1,00	1.828,28
101	1.828,28	m²	1,00	1.828,28
102	1.828,28	m²	1,00	1.828,28
103	1.828,28	m²	1,00	1.828,28
104	1.828,28	m²	1,00	1.828,28
105	1.828,28	m²	1,00	1.828,28
106	1.828,28	m²	1,00	1.828,28
107	1.828,28	m²	1,00	1.828,28
108	1.828,28	m²	1,00	1.828,28
109	1.828,28	m²	1,00	1.828,28
110	1.828,28	m²	1,00	1.828,28
111	1.828,28	m²	1,00	1.828,28
112	1.828,28	m²	1,00	1.828,28
113	1.828,28	m²	1,00	1.828,28
114	1.828,28	m²	1,00	1.828,28
115	1.828,28	m²	1,00	1.828,28
116	1.828,28	m²	1,00	1.828,28
117	1.828,28	m²	1,00	1.828,28
118	1.828,28	m²	1,00	1.828,28
119	1.828,28	m²	1,00	1.828,28
120	1.828,28	m²	1,00	1.828,28

DETALHE - PISO TÁTEL	ÁREA: 16,41 m²
PISO TÁTEL - RAMPAS PARA LOCOMOÇÃO	ÁREA: 1,71 m² e 1,71 m² LINEAR: 0,41 m
DIVISÃO - ESTACIONAMENTO DE VEÍCULO	ÁREA: 10,00 m² e 10,00 m² LINEAR: 10,00 m
DIVISÃO - ESTACIONAMENTO MOTO/COLETA	ÁREA: 10,00 m² e 10,00 m² LINEAR: 10,00 m
PINTURA DE SINALIZAÇÃO TRANSVERSA	ÁREA: 10,00 m²
PINTURA DE SINALIZAÇÃO PRIORIDADE DEFICIENTE	ÁREA: 10,00 m²
PLACA DE SINALIZAÇÃO PARA IDOSOS	ÁREA: 10,00 m²
PINTURA DE SINALIZAÇÃO ÁREA RESTRITA SAÍDA DE EMERGENÇA	ÁREA: 10,00 m²
ÁREA: 10,00 m²	ÁREA: 10,00 m²
ÁREA: 10,00 m²	ÁREA: 10,00 m²

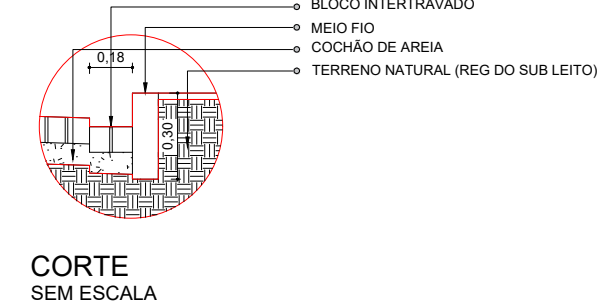
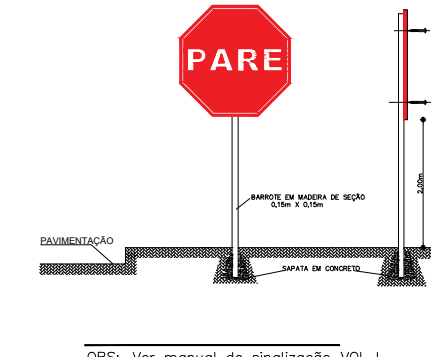
TABELA DE COORDENADAS				
PONTO	NORTE	LESTE	LONGITUDE	LATITUDE
215	9.315.440,80	288.363,86	WGS84 05° 55' 59"	S006° 11' 20' 59"
216	9.315.400,91	288.332,64	WGS84 05° 56' 57"	S006° 11' 21' 00"
217	9.315.381,01	288.301,43	WGS84 05° 57' 59"	S006° 11' 23' 18"



CORTE - DETALHE  
SEM ESCALA



DETALHAMENTO  
SEM ESCALA

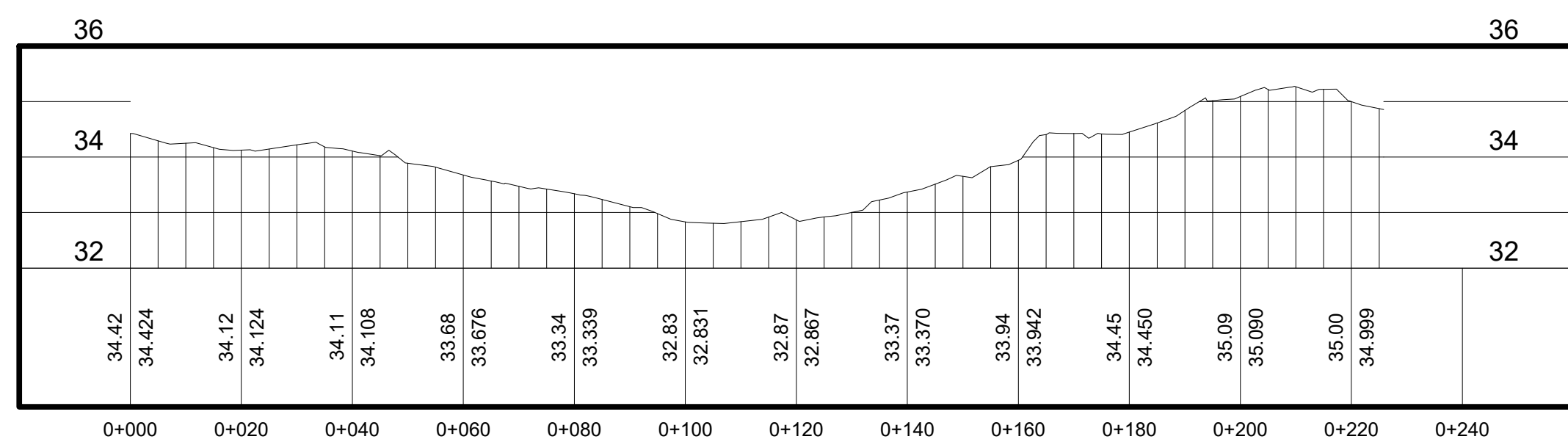


CORTE  
SEM ESCALA

Documento assinado digitalmente  
gov.br  
TACIANA TAVARES MAIA  
CPF: 545.020.314-97  
Verifique em <https://validar.it.gov.br>

Responsável Técnico:  
Taciana Tavares Maia  
ENGENHEIRA CIVIL  
CREA: 211556166-0 - RN

RUA GOVERNADOR ALUIZIO ALVES



CORTE  
ESCALA: 1/1000

		PREFEITURA MUNICIPAL DE TIBAU DO SUL SECRETARIA DE INFRAESTRUTURA Av.: Três Poderes, nº 188 - Tibau do Sul - CEP: 59.178-000	
PROJETO: PAVIMENTAÇÃO		TIPO: INTERTRAVADO	
ENDEREÇO: RUA GOVERNADOR ALUIZIO ALVES, S/N - CENTRO - TIBAU DO SUL - CEP: 59.178-000			
REVISÃO:		REVISÃO:	
REVISÃO:		REVISÃO:	
ÁREA TOTAL: 1.828,28 m²		PRANCHA: TOPO	
DATA: 18/11/2025	ESCALA: INDICADA	ARQUIVO: RUA GOV. ALUIZIO ALVES	